

«СОГЛАСОВАНО»  
Глава администрации сельского  
поселения

\_\_\_\_\_ Кошман С.К.  
подпись  
«    »    2015г.

«СОГЛАСОВАНО»  
Начальник ОГИБДД ОМВД  
России по Динскому району  
майор полиции

\_\_\_\_\_ Криворучко В.В.  
подпись  
«    »    2015г.

«УТВЕРЖДАЮ»  
Заведующая БДОУ МО Динской  
район «Детский сад №61»

\_\_\_\_\_ Рогочева И.В.  
2015г.



## ПАСПОРТ

дорожной безопасности образовательного учреждения

**Бюджетное дошкольное образовательное учреждение  
муниципального образования Динской район  
«Детский сад №61»**

Краснодарский край, Динской район,

станция Новотитаровская, улица Широкая, дом №2;

хутор Карла Маркса, улица Южная, дом №75/7

## Общие сведения

Бюджетное дошкольное образовательное учреждение муниципального образования Динской район «Детский сад №61»

Тип ОУ: Детский сад

Юридический адрес ОУ: 353211, Краснодарский край, Динской район, станция Новотитаровская, ул. Широкая, д.2

Фактический адрес ОУ: 353211, Краснодарский край, Динской район, станция Новотитаровская, ул. Широкая, д.2

Руководители ОУ:

Директор (заведующий) Рогачева И.В. 8-(86162) 49-7-26  
(фамилия, имя, отчество) (телефон)

Заместитель директора по учебной работе - -  
(фамилия, имя, отчество) (телефон)

Заместитель директора по воспитательной работе Арефьева Л.Н. 8-(86162)49-7-26  
(фамилия, имя, отчество) (телефон)

Ответственные работники муниципального органа образования

Ведущий специалист  
Управления образования Савкина А.В.  
(должность) (фамилия, имя, отчество)  
8-(86162)-6-51-41  
(телефон)

Ответственные от Госавтоинспекции

Госинспектор ОДИ и ОД  
ОГИБДД ОМВД России  
по Динскому району Катасонов А.В.  
(должность) (фамилия, имя, отчество)  
т. 5-17-69  
(телефон)

Ответственные работники за мероприятия по профилактике детского травматизма

Воспитатель Афанасьева Г.С.  
(должность) (фамилия, имя, отчество)  
Воспитатель Арабова Н.В.  
(должность) (фамилия, имя, отчество)  
Воспитатель Юндина А.А.  
(должность) (фамилия, имя, отчество)  
Воспитатель Назаренко Н.И.  
(должность) (фамилия, имя, отчество)

8-(86162)-49-7-26  
(телефон)

Руководитель или ответственный

Руководитель или ответственный  
работник дорожно-эксплуатационной  
организации, осуществляющей  
содержание УДС\*

Капралев И.А.

(фамилия, имя, отчество)

43-2-50

(телефон)

Руководитель или ответственный  
работник дорожно-эксплуатационной  
организации, осуществляющей  
содержание ТСОДД\*

Коновалов А.А.

(фамилия, имя, отчество)

89528786258

(телефон)

Количество учащихся

57 воспитанников

Наличие уголка по БДД

имеется

(если имеется, указать место расположения)

Наличие класса по БДД

нет

(если имеется, указать место расположения)

Наличие автогородка (площадки) по БДД

имеется

Наличие автобуса в ОУ

отсутствует

(при наличии автобуса)

Владелец автобуса

-

(ОУ, муниципальное образование и др.)

Время нахождения в БДОУ №61:

с 7:00 до 19:00 часов

Телефоны оперативных служб:

Аварийно-спасательная служба муниципального образования Динской район  
-01

8(86162)-6-15-03 – Неотложная медицинская помощь МО Динской район

8(86162)-43-3-02 – Новотитаровское поселковое отделение полиции

8(86162)-64-2-71 – Дежурная часть ОВД Динского района

8-(86162)-43-3-03 – Пожарная служба МО Динской район

112 - Звонок с мобильного телефона

(86162)-43-5-40 - Приемная администрации МО Динской район сельского  
поселения

(86162)-43-3-61 - Дежурный ОАО «Комунальник» ст.Новотитаровская

(86162)-6-30-46 – Приемная администрации УО МО Динской район

(86162)-49-7-26 – Приемная администрации БДОУ МО Динской район  
«Детский сад №61»

\* Дорожно-эксплуатационные организации, осуществляющие содержание УДС, несут ответственность в соответствии с законодательством Российской Федерации (Федеральный закон «О безопасности дорожного движения» №196-ФЗ, КоАП, Гражданский кодекс).

## Содержание

- I. План-схемы образовательной организации (сокращение – ОО).
  1. Район расположения образовательной организации, пути движения транспортных средств и детей (обучающихся).
  2. Организация дорожного движения в непосредственной близости от образовательной организации с размещением соответствующих технических средств организации дорожного движения; маршруты движения детей и расположение парковочных мест.
  3. Маршруты движения организованных групп детей от образовательной организации к стадиону, парку или спортивно-оздоровительному комплексу.
  4. Пути движения транспортных средств к местам разгрузки/погрузки и рекомендуемые безопасные пути передвижения детей по территории образовательной организации.
  
- II. Информация об обеспечении безопасности перевозок детей специальным транспортным средством (автобусом).
  1. Общие сведения.
  2. Маршрут движения автобуса образовательной организации.
  3. Безопасное расположение остановки автобуса у образовательной организации.
  
- III. Приложения.

План-схема пути движения транспортных средств и детей при проведении дорожных ремонтно-строительных работ вблизи образовательной организации.

# І. План-схемы ОУ.

План-схема района расположения ОУ,  
пути движения транспортных средств и детей (воспитанников)  
План схемы.



- жилая застройка
- проезжая часть
- тротуар
- огороды
- земля
- опасные участки
- - движение воспитанников в образовательное
- ↔ - движение транспортных средств

## Рекомендации к составлению план-схемы района расположения ОУ

1. Район расположения образовательного учреждения определяется группой жилых домов, зданий и улично-дорожной сетью с учетом остановок общественного транспорта, центром которого является непосредственно образовательное учреждение;

2. Территория, указанная в схеме, включает в себя:

- образовательное учреждение;
- магазины вне территории ОУ,
- жилые дома, в которых проживает большая часть воспитанников данного образовательного учреждения;
- автомобильные дороги и тротуары;

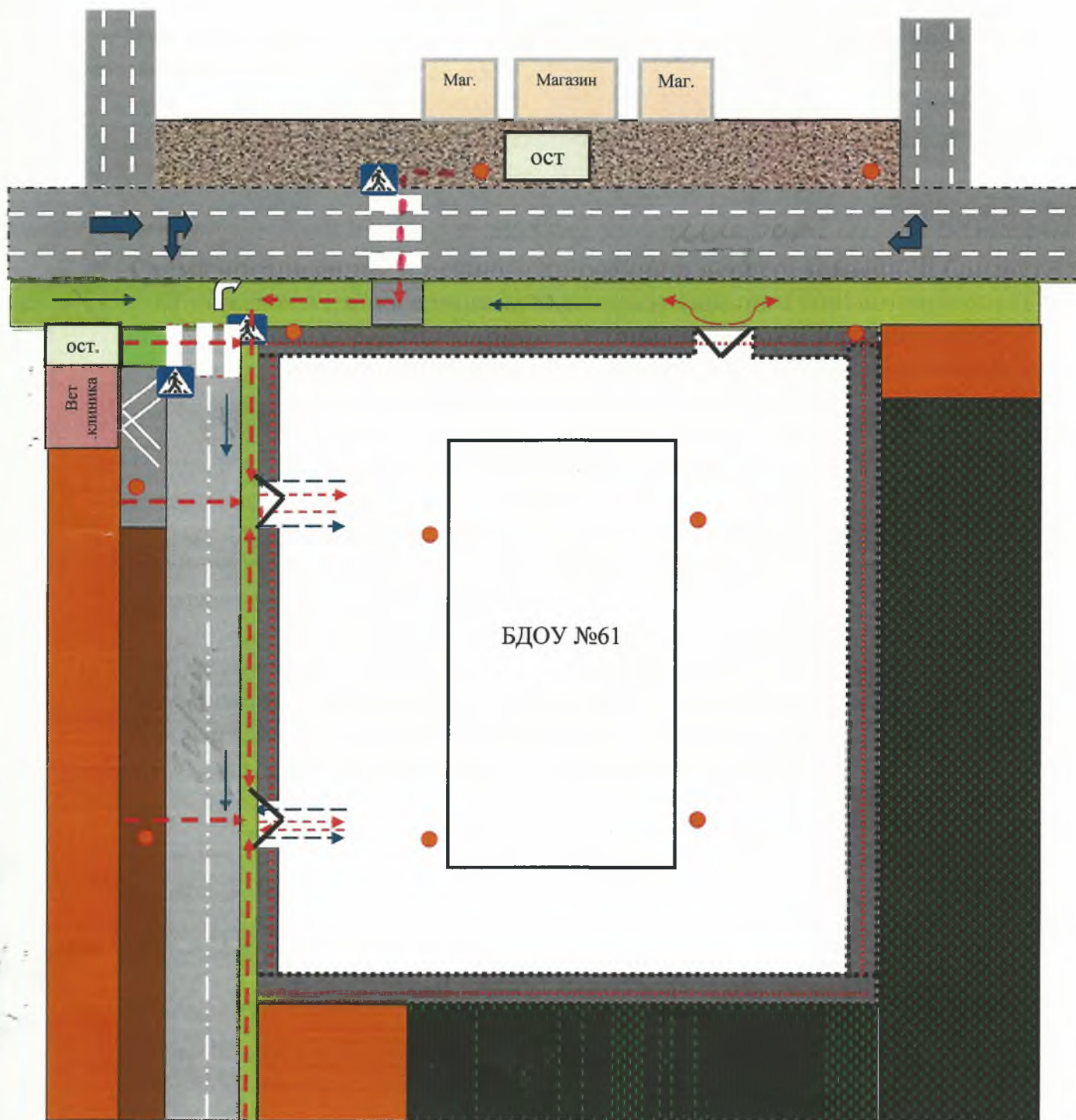
3. На схеме обозначено:










- расположение жилых домов, зданий и сооружений;
- сеть автомобильных дорог;
- пути движения транспортных средств;
- пути движения воспитанников в/из образовательного учреждения;
- опасные участки (места несанкционированных переходов на подходах к образовательному учреждению, места концентрации ДТП с участием детей-пешеходов);
- названия улиц и нумерация домов.

Схема необходима для общего представления о районе расположения ОУ. Для изучения безопасности движения детей на схеме обозначены наиболее частые пути движения воспитанников от дома (от отдаленных остановок маршрутных транспортных средств) к ОУ и обратно.

При исследовании маршрутов движения детей необходимо уделить особое внимание опасным зонам, где часто дети пересекают проезжую часть не по пешеходному переходу.

**Схема организации дорожного движения в непосредственной близости от образовательного учреждения с размещением соответствующих технических средств, маршруты движения детей и расположение парковочных мест**  
План схемы.



- |   |                      |   |                              |
|---|----------------------|---|------------------------------|
|  | - дорога             |  | направление детей в ОУ (ТО)  |
|  | - частная жилая зона |  | ограждение ОУ                |
|  | - частные огороды    |  | - тротуар                    |
|  | - уличное освещение  |  | - стоянка личного автомобиля |
|   |                      |  | - путь движение детей        |

## Рекомендации к составлению схемы организации дорожного движения в непосредственной близости от образовательного учреждения

1. Схема организации дорожного движения ограничена автомобильными дорогами, находящимися в непосредственной близости от образовательного учреждения;

2. На схеме обозначено:

- здание ОУ с указанием территории, принадлежащей непосредственно ОУ (при наличии указать ограждение территории);

- автомобильные дороги и тротуары;

- уличные (наземные – регулируемые / нерегулируемые) и внеуличные (надземные) пешеходные переходы на подходах к ОУ;

- дислокация существующих дорожных знаков и дорожной разметки;

- другие технические средства организации дорожного движения;

- направление движения транспортных средств по проезжей части;

- направление безопасного маршрута движения детей;

3. На схеме указано расположение остановок маршрутных транспортных средств и безопасные маршруты движения детей от остановочного пункта к ОУ и обратно;

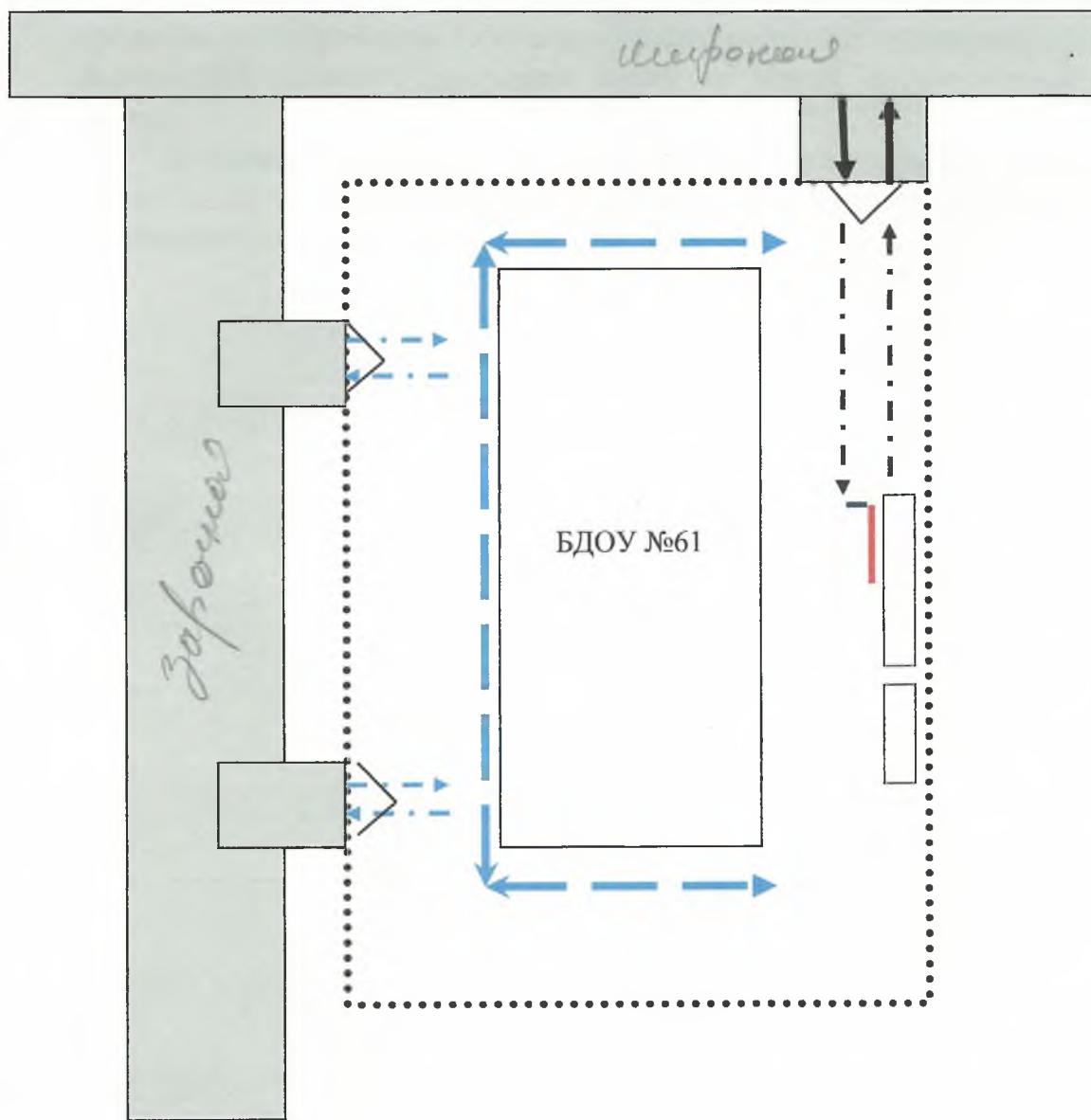
4. При наличии стоянки (парковочных мест) около ОУ, указывается место расположение и безопасные маршруты движения детей от парковочных мест к ОУ и обратно.





К схеме (в случае необходимости) должен быть приложен план мероприятий по приведению существующей организации дорожного движения к организации движения, соответствующей нормативным техническим документам, действующим в области дорожного движения, по окончании реализации которого готовится новая схема.



# Пути движения транспортных средств к местам разгрузки/погрузки и рекомендуемые пути передвижения детей по территории образовательного учреждения

План схемы.



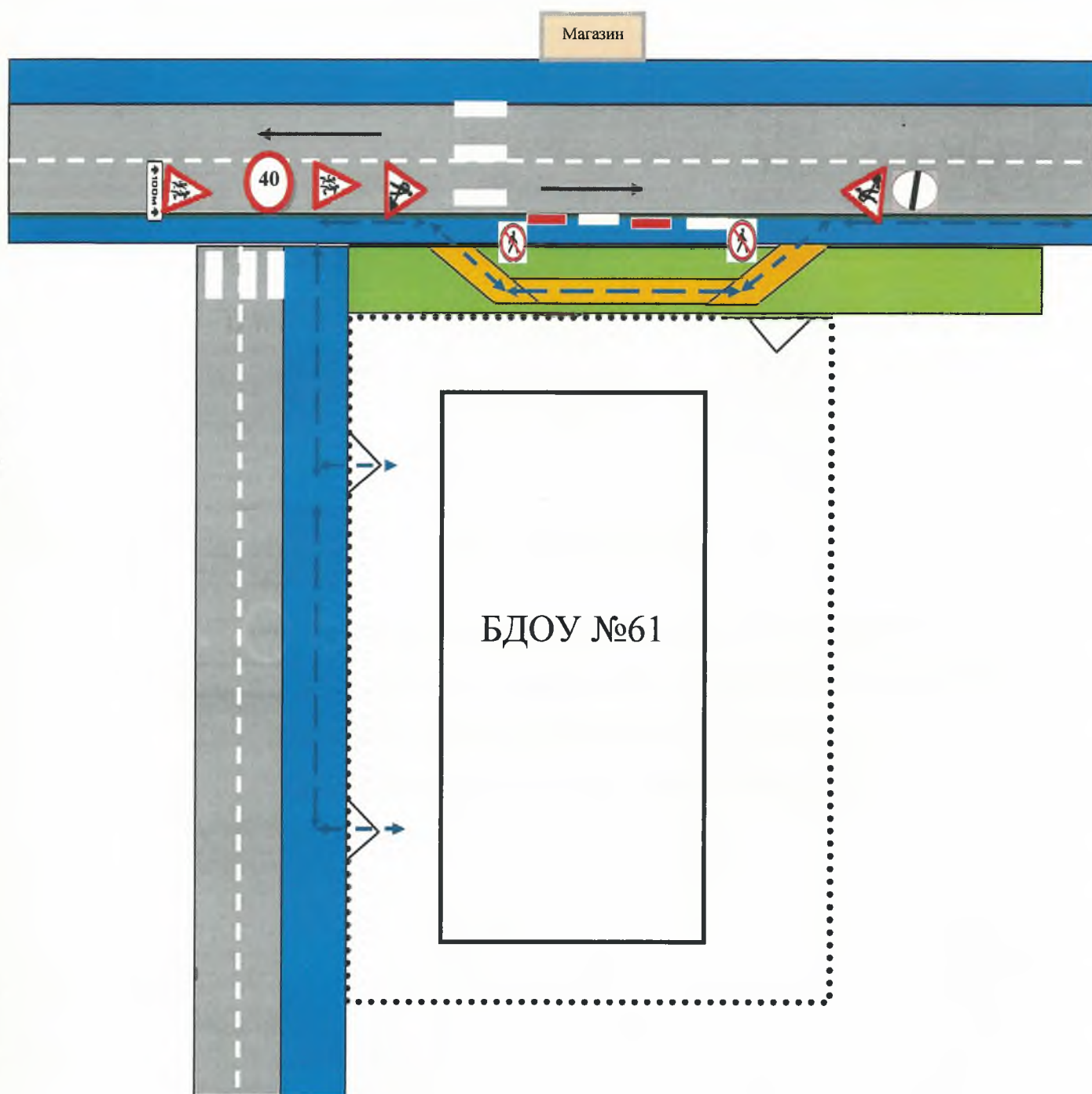
-  - движение воспитанников на территории образовательного учреждения
-  - выезд/въезд грузовых транспортных средств
-  - движение грузовых транспортных средств по территории образовательного учреждения
-  - место разгрузки/погрузки






## **Рекомендации к составлению схемы пути движения транспортных средств к местам разгрузки/погрузки**

На схеме указывается примерная траектория движения транспортного средства на территории ОУ, в том числе место погрузки/разгрузки, а также безопасный маршрут движения детей во время погрузочно-разгрузочных работ.

В целях обеспечения безопасного движения детей по территории ОУ необходимо исключить пересечение пути движения детей и пути движения транспортных средств.

# План-схема пути движения транспортных средств и детей (воспитанников) при проведении дорожных ремонтно-строительных работ



-  - тротуар
-  - газон
-  - временная пешеходная дорожка
-  - направление движения транспортного потока
-  - рекомендуемое направление движение детей (воспитанников)

БЮДЖЕТНОЕ ДОШКОЛЬНОЕ ОБРАЗОВАТЕЛЬНОЕ УЧРЕЖДЕНИЕ  
МО ДИНСКОЙ РАЙОН «Детский сад № 61»

*353211, Краснодарский край, Динской район, ст. Новотитаровская, ул. Широкая, 2*  
*353211, Краснодарский край, Динской район, хутор Карла Маркса, ул. Южная, 75/7*

## ПАСПОРТ

дорожной безопасности образовательного учреждения

Бюджетное дошкольное образовательное учреждение муниципального

образования Динской район «Детский сад №61»

хутор Карла Маркса, улица Южная, дом №75/7

## Общие сведения

Бюджетное дошкольное образовательное учреждение муниципального образования Динской район «Детский сад №61»

Тип ОУ: Детский сад

Юридический адрес ОУ: 353211, Краснодарский край, Динской район, станция Новотитаровская, ул. Широкая, д.2

Фактический адрес ОУ: 353211, Краснодарский край, Динской район, хутор Карла Маркса, улица Южная, д. 75/7

Руководители ОУ:

Директор (заведующий) Рогачева И.В. 8-(86162) 49-7-26  
(фамилия, имя, отчество) (телефон)

Заместитель директора по учебной работе \_\_\_\_\_  
(фамилия, имя, отчество) (телефон)

Заместитель директора по воспитательной работе Арефьева Л.Н. 8-(86162)49-7-26  
(фамилия, имя, отчество) (телефон)

Ответственные работники муниципального органа образования Ведущий специалист Савкина А.В.  
Управления образования (фамилия, имя, отчество)  
(должность) 8-(86162)-6-51-41  
(телефон)

Ответственные от Госавтоинспекции Госинспектор ОДИ и ОД Катасонов А.В.  
ОГИБДД ОМВД России (фамилия, имя, отчество)  
по Динскому району (должность) 4.5-17-69  
(телефон)

Ответственные работники за мероприятия по профилактике детского травматизма Воспитатель Бегдай В.Ю.  
(должность) (фамилия, имя, отчество)  
Воспитатель Понамарева Т.С..  
(должность) (фамилия, имя, отчество)

8-(86162)-49-7-26  
(телефон)

Руководитель или ответственный  
работник дорожно-эксплуатационной  
организации, осуществляющей  
содержание УДС\*

Капралев И.А.

43-2-50

(фамилия, имя, отчество)

(телефон)

Руководитель или ответственный  
работник дорожно-эксплуатационной  
организации, осуществляющей  
содержание ТСОДД\*

Коновалов А.А.

89528786258

(фамилия, имя, отчество)

(телефон)

Количество учащихся

57 воспитанников

Наличие уголка по БДД

имеется

(если имеется, указать место расположения)

Наличие класса по БДД

нет

(если имеется, указать место расположения)

Наличие автогородка (площадки) по БДД

имеется

Наличие автобуса в ОУ

отсутствует

(при наличии автобуса)

Владелец автобуса

-

(ОУ, муниципальное образование и др.)

Время нахождения в БДОУ №61:

с 7:00 до 19:00 часов

Телефоны оперативных служб:

Аварийно-спасательная служба муниципального образования Динской район  
-01

8(86162)-6-15-03 – Неотложная медицинская помощь МО Динской район

8(86162)-43-3-02 – Новотитаровское поселковое отделение полиции

8(86162)-64-2-71 – Дежурная часть ОВД Динского района

8-(86162)-43-3-03 – Пожарная служба МО Динской район

112 - Звонок с мобильного телефона

(86162)-43-5-40 - Приемная администрации МО Динской район сельского  
поселения

(86162)-43-3-61 - Дежурный ОАО «Комунальник» ст.Новотитаровская

(86162)-6-30-46 – Приемная администрации УО МО Динской район

(86162)-49-7-26 – Приемная администрации БДОУ МО Динской район

«Детский сад №61»

\* Дорожно-эксплуатационные организации, осуществляющие содержание УДС, несут ответственность в соответствии с законодательством Российской Федерации (Федеральный закон «О безопасности дорожного движения» №196-ФЗ, КоАП, Гражданский кодекс).

## Содержание

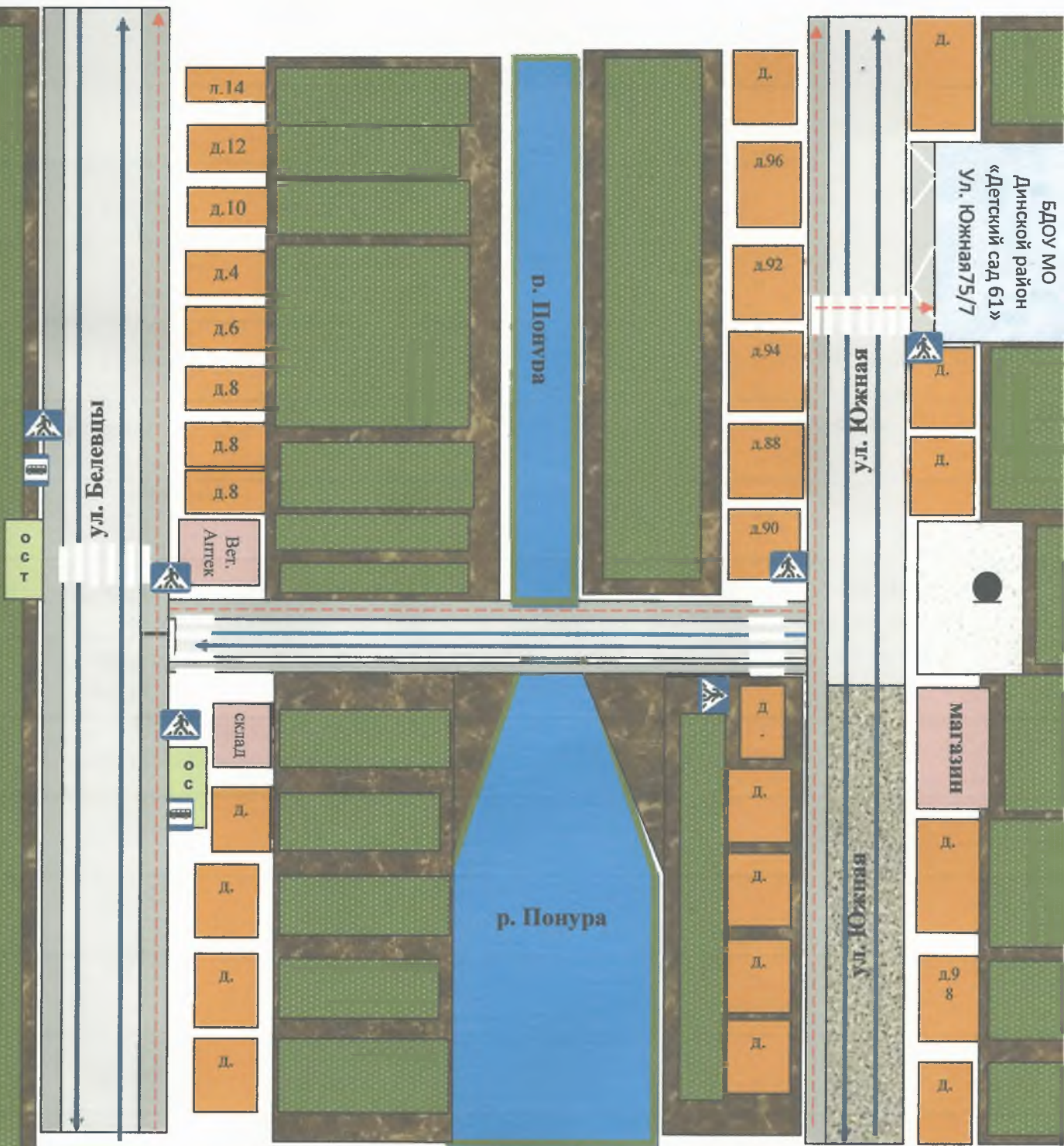
- I. План-схемы образовательной организации (сокращение – ОО).
  1. Район расположения образовательной организации, пути движения транспортных средств и детей (обучающихся).
  2. Организация дорожного движения в непосредственной близости от образовательной организации с размещением соответствующих технических средств организации дорожного движения; маршруты движения детей и расположение парковочных мест.
  3. Маршруты движения организованных групп детей от образовательной организации к стадиону, парку или спортивно-оздоровительному комплексу.
  4. Пути движения транспортных средств к местам разгрузки/погрузки и рекомендуемые безопасные пути передвижения детей по территории образовательной организации.
  
- II. Информация об обеспечении безопасности перевозок детей специальным транспортным средством (автобусом).
  1. Общие сведения.
  2. Маршрут движения автобуса образовательной организации.
  3. Безопасное расположение остановки автобуса у образовательной организации.
  
- III. Приложения.

План-схема пути движения транспортных средств и детей при проведении дорожных ремонтно-строительных работ вблизи образовательной организации.

# І. План-схемы ОУ.

## План-схема района расположения ОУ, пути движения транспортных средств и детей (воспитанников) по адресу х. К.Маркса, ул. Южная, 75/7

План схемы.



	жилая застройка		движение транспортных средств
	проезжая часть		-движение воспитанников в образовательное
	тротуар		земля
	огороды		торговые точки
	памятник воинам		грунтовая дорога
	река		остановка общественного транспорта
	парковка		



## Рекомендации к составлению план-схемы района расположения ОУ

1. Район расположения образовательного учреждения определяется группой жилых домов, зданий и улично-дорожной сетью с учетом остановок общественного транспорта, центром которого является непосредственно образовательное учреждение;

2. Территория, указанная в схеме, включает в себя:

- образовательное учреждение;
- магазины вне территории ОУ,
- жилые дома, в которых проживает большая часть воспитанников данного образовательного учреждения;
- автомобильные дороги и тротуары;

3. На схеме обозначено:

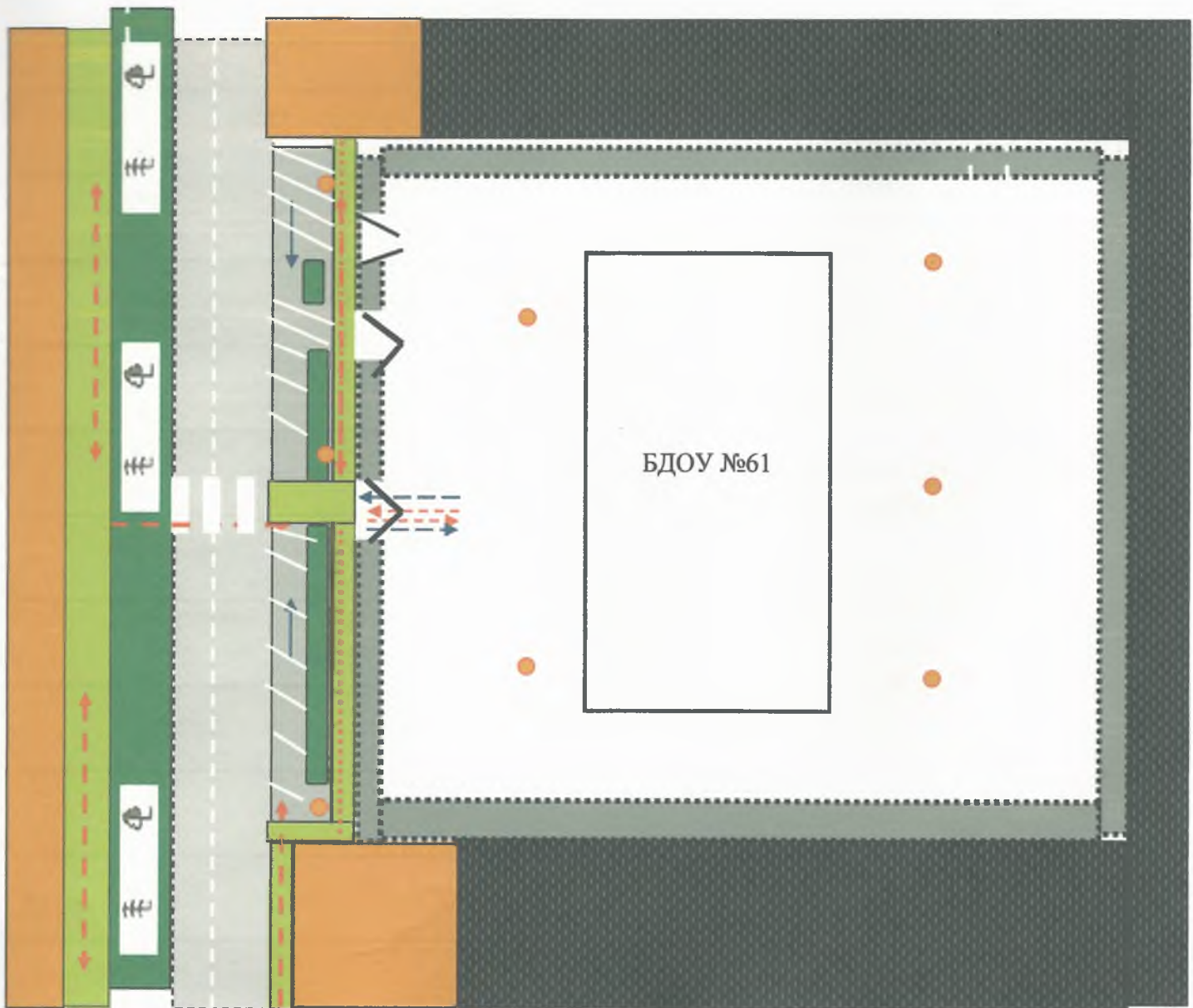
- расположение жилых домов, зданий и сооружений;
- сеть автомобильных дорог;
- пути движения транспортных средств;
- пути движения воспитанников в/из образовательного учреждения;
- опасные участки (места несанкционированных переходов на подходах к образовательному учреждению, места концентрации ДТП с участием детей-пешеходов);
- названия улиц и нумерация домов.










Схема необходима для общего представления о районе расположения ОУ. Для изучения безопасности движения детей на схеме обозначены наиболее частые пути движения воспитанников от дома (от отдаленных остановок маршрутных транспортных средств) к ОУ и обратно.

При исследовании маршрутов движения детей необходимо уделить особое внимание опасным зонам, где часто дети пересекают проезжую часть не по пешеходному переходу.

**Схема организации дорожного движения в непосредственной близости от образовательного учреждения с размещением соответствующих технических средств, маршруты движения детей и расположение парковочных мест по адресу х. К.Маркса, ул. Южная, 75/7**

План схемы.



- |   |                      |   |                              |
|---|----------------------|---|------------------------------|
|  | - дорога             |  | - направление детей в ОУ     |
|  | - частная жилая зона |  | - ограждение ОУ              |
|  | - частные огороды    |  | - тротуар                    |
|  | - уличное освещение  |  | - стоянка личного автомобиля |
|   |                      |  | - путь движение детей        |

## Рекомендации к составлению схемы организации дорожного движения в непосредственной близости от образовательного учреждения

1. Схема организации дорожного движения ограничена автомобильными дорогами, находящимися в непосредственной близости от образовательного учреждения;

2. На схеме обозначено:

- здание ОУ с указанием территории, принадлежащей непосредственно ОУ (при наличии указать ограждение территории);
- автомобильные дороги и тротуары;
- уличные (наземные – регулируемые / нерегулируемые) и внеуличные (надземные) пешеходные переходы на подходах к ОУ;
- дислокация существующих дорожных знаков и дорожной разметки;
- другие технические средства организации дорожного движения;
- направление движения транспортных средств по проезжей части;
- направление безопасного маршрута движения детей;

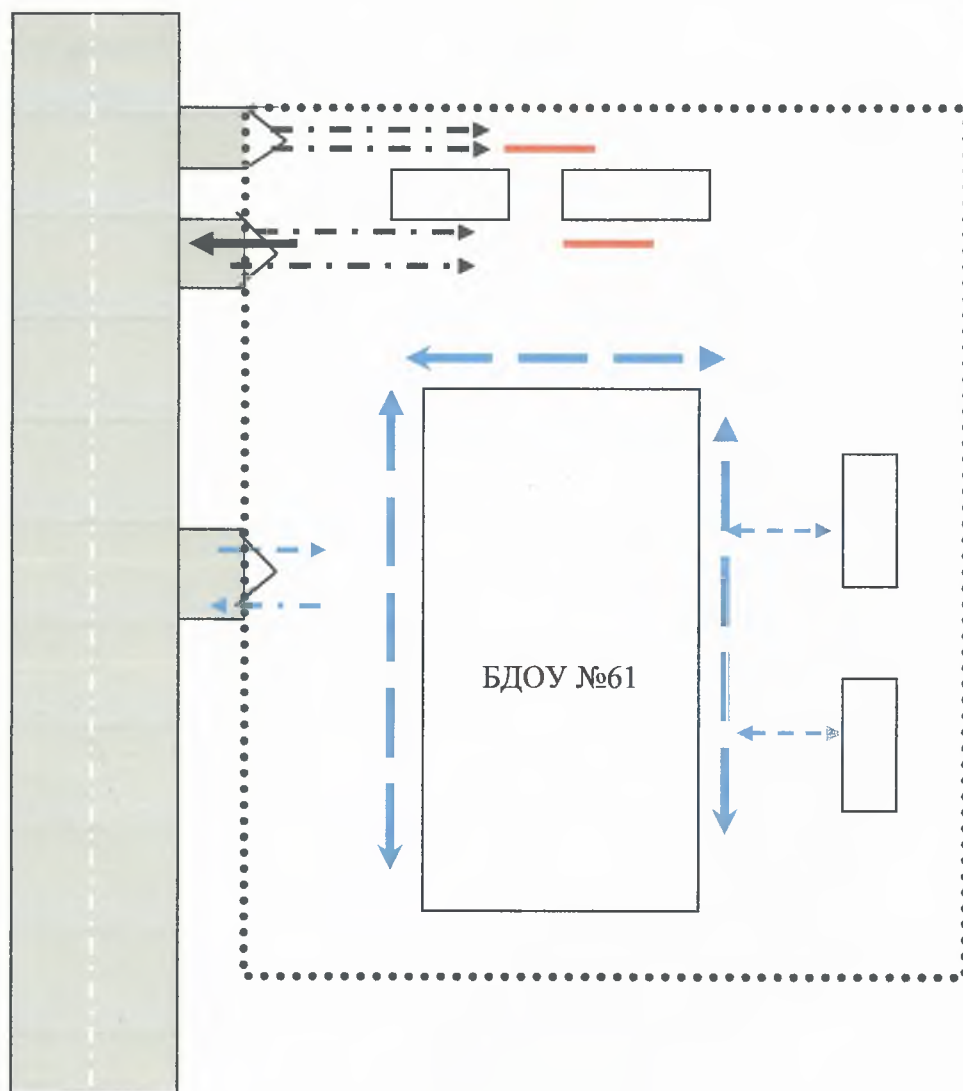
3. На схеме указано расположение остановок маршрутных транспортных средств и безопасные маршруты движения детей от остановочного пункта к ОУ и обратно;





4. При наличии стоянки (парковочных мест) около ОУ, указывается место расположение и безопасные маршруты движения детей от парковочных мест к ОУ и обратно.

К схеме (в случае необходимости) должен быть приложен план мероприятий по приведению существующей организации дорожного движения к организации движения, соответствующей нормативным техническим документам, действующим в области дорожного движения, по окончании реализации которого готовится новая схема.

Пути движения транспортных средств к местам разгрузки/погрузки и  
рекомендуемые пути передвижения детей по территории  
образовательного учреждения  
по адресу х. К.Маркса, ул. Южная, 75/7

План схемы.



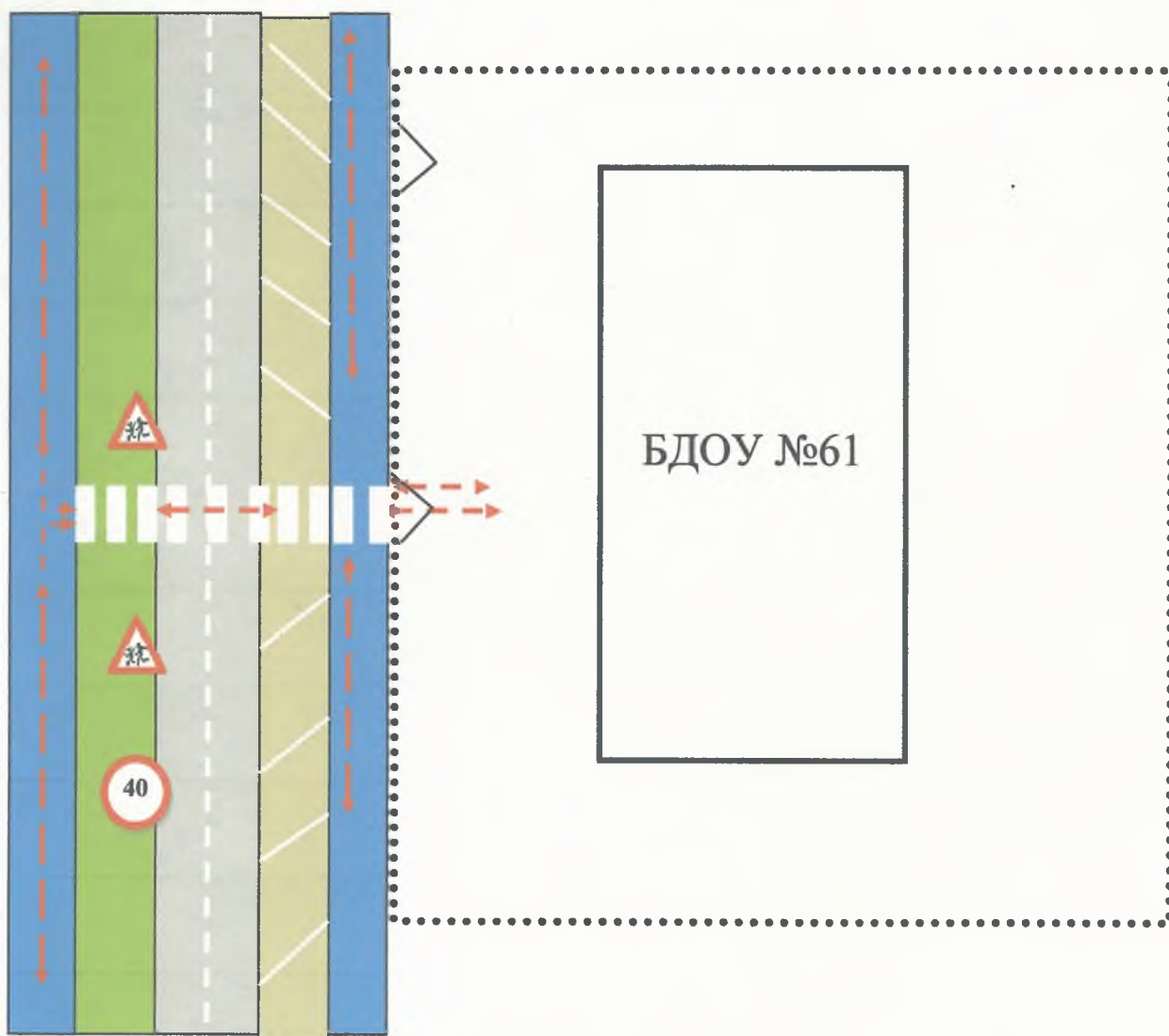
-  - движение воспитанников на территории образовательного учреждения
-  - выезд/въезд грузовых транспортных средств
-  - движение грузовых транспортных средств по территории образовательного учреждения
-  - место разгрузки/погрузки

## Рекомендации к составлению схемы пути движения транспортных средств к местам разгрузки/погрузки

На схеме указывается примерная траектория движения транспортного средства на территории ОУ, в том числе место погрузки/разгрузки, а также безопасный маршрут движения детей во время погрузочно-разгрузочных работ.

В целях обеспечения безопасного движения детей по территории ОУ необходимо исключить пересечение пути движения детей и пути движения транспортных средств.

**План-схема пути движения транспортных средств  
и детей (воспитанников) при проведении  
дорожных ремонтно-строительных работ**




 - тротуар

 - газон

?  - временная пешеходная дорожка

 - направление движения транспортного потока

 - рекомендуемое направление движение детей (воспитанников)

 - парковка для авто транспорта