

«СОГЛАСОВАНО»  
Глава администрации сельского поселения



Кошман С.К.

2016 г.

«РАССМОТРЕНО»

Начальник ОГИБДД ОМВД  
России по Динскому району  
майор полиции



Криворучко В.В.

2016 г.

«УТВЕРЖДАЮ»

Заведующая БДОУ МО Динской  
район «Детский сад №61»



Рогачева И.В.

2016 г.

# ПАСПОРТ

дорожной безопасности образовательного учреждения

**Бюджетное дошкольное образовательное учреждение муниципального  
образования Динской район «Детский сад №61»**

Краснодарский край, Динской район,  
станция Новотитаровская, улица Широкая, дом №2;  
хутор Карла Маркса, улица Южная, дом №75/7

## Общие сведения

Бюджетное дошкольное образовательное учреждение муниципального образования Динской район «Детский сад №61»

Тип ОУ: Детский сад

Юридический адрес ОУ: 353211, Краснодарский край, Динской район, станица Новотитаровская, ул. Широкая, № 2

Фактический адрес ОУ: 353211, Краснодарский край, Динской район, станица Новотитаровская, улица Широкая, № 2; хутор Карла Маркса, улица Южная, № 75/7

Руководители ОУ:

Директор (заведующая) Рогачева И.В. 8-(86162) 49-7-26  
(фамилия, имя, отчество) (телефон)

Заместитель директора по учебной работе - -  
(фамилия, имя, отчество) (телефон)

Заместитель директора по воспитательной работе Арефьева Л.Н. 8-(86162) 49-7-26  
(фамилия, имя, отчество) (телефон)

Мирошник Ю.А. 8-(86162) 47-0-42  
(фамилия, имя, отчество) (телефон)

Ответственные работники муниципального органа образования

Ведущий специалист  
Управления образования Савкина А.В.  
(должность) (фамилия, имя, отчество)  
8-(86162) 6-51-41  
(телефон)

Ответственные от Госавтоинспекции

Инспектор дорожного надзора ОДН  
ОГИБДД ОМВД России по Динскому району  
ст. лейтенант полиции Катасонов А.В.  
(должность) (фамилия, имя, отчество)  
8-(86162) 5-17-69  
(телефон)

Ответственные работники за мероприятия по профилактике детского травматизма

<u>Воспитатель</u> (должность)	<u>Афанасьева Г.С.</u> (фамилия, имя, отчество)
<u>Воспитатель</u> (должность)	<u>Арабова Н.В.</u> (фамилия, имя, отчество)
<u>Воспитатель</u> (должность)	<u>Юндина А.А.</u> (фамилия, имя, отчество)
<u>Воспитатель</u> (должность)	<u>Назаренко Н.И.</u> (фамилия, имя, отчество)
<u>Воспитатель</u> (должность)	<u>Бегдай В.Ю.</u> (фамилия, имя, отчество)
<u>Воспитатель</u> (должность)	<u>Понамарева Т.С.</u> (фамилия, имя, отчество)

8-(86162) 49-7-26  
(телефон)

Руководитель или ответственный  
работник дорожно-эксплуатационной  
организации, осуществляющей  
содержание УДС\*

Капралев И.А.

(фамилия, имя, отчество)

43-2-50

(телефон)

Руководитель или ответственный  
работник дорожно-эксплуатационной  
организации, осуществляющей  
содержание ТСОДД\*

Коновалов А.А.

(фамилия, имя, отчество)

89528786258

(телефон)

Количество учащихся

223 воспитанника

Наличие уголка по БДД

имеется

(если имеется, указать место расположения)

Наличие класса по БДД

нет

(если имеется, указать место расположения)

Наличие автогородка (площадки) по БДД

имеется

Наличие автобуса в ОУ

отсутствует

(при наличии автобуса)

Владелец автобуса

-

(ОУ, муниципальное образование и др.)

Время нахождения в БДОУ №61:

с 7:00 до 19:00 часов

Телефоны оперативных служб:

Аварийно-спасательная служба муниципального образования Динской район -01

8(86162) 6-15-03 – Неотложная медицинская помощь МО Динской район

8(86162) 43-3-02 – Новотитаровское поселковое отделение полиции

8(86162) 64-2-71 – Дежурная часть ОВД Динского района

8-(86162) 43-3-03 – Пожарная служба МО Динской район

112 - Звонок с мобильного телефона

(86162) 43-5-40 - Приемная администрации МО Динской район сельского поселения

(86162) 43-3-61 - Дежурный ОАО «Коммунальник» ст.Новотитаровская

(86162) 6-30-46 – Приемная администрации УО МО Динской район

(86162) 49-7-26 – Приемная администрации БДОУ МО Динской район

«Детский сад №61»

\* Дорожно-эксплуатационные организации, осуществляющие содержание УДС, несут ответственность в соответствии с законодательством Российской Федерации (Федеральный закон «О безопасности дорожного движения» №196-ФЗ, КоАП, Гражданский кодекс).

## Содержание

- I. План-схемы образовательной организации (сокращение – ОО).
  1. Район расположения образовательной организации, пути движения транспортных средств и детей (обучающихся).
  2. Организация дорожного движения в непосредственной близости от образовательной организации с размещением соответствующих технических средств организации дорожного движения, маршруты движения детей и расположение парковочных мест.
  3. Маршруты движения организованных групп детей от образовательной организации к стадиону, парку или спортивно-оздоровительному комплексу.
  4. Пути движения транспортных средств к местам разгрузки/погрузки и рекомендуемые безопасные пути передвижения детей по территории образовательной организации.
  
- II. Информация об обеспечении безопасности перевозок детей специальным транспортным средством (автобусом).
  1. Общие сведения.
  2. Маршрут движения автобуса образовательной организации.
  3. Безопасное расположение остановки автобуса у образовательной организации.
  
- III. Приложения.

План-схема пути движения транспортных средств и детей при проведении дорожных ремонтно-строительных работ вблизи образовательной организации.

# I. План-схемы ОУ.

План-схема района расположения ОУ,  
пути движения транспортных средств и детей (воспитанников)  
по адресу ст. Новотитаровская, ул. Широкая, № 2

План схемы.





## Рекомендации к составлению план-схемы района расположения ОУ

1. Район расположения образовательного учреждения определяется группой жилых домов, зданий и улично-дорожной сетью с учетом остановок общественного транспорта, центром которого является непосредственно образовательное учреждение;

2. Территория, указанная в схеме, включает в себя:

- образовательное учреждение;
- магазины вне территории ОУ,
- жилые дома, в которых проживает большая часть воспитанников данного образовательного учреждения;
- автомобильные дороги и тротуары;

3. На схеме обозначено:

- расположение жилых домов, зданий и сооружений;
- сеть автомобильных дорог;
- пути движения транспортных средств;
- пути движения воспитанников в/из образовательного учреждения;
- опасные участки (места несанкционированных переходов на подходах к образовательному учреждению, места концентрации ДТП с участием детей-пешеходов);
- названия улиц и нумерация домов.

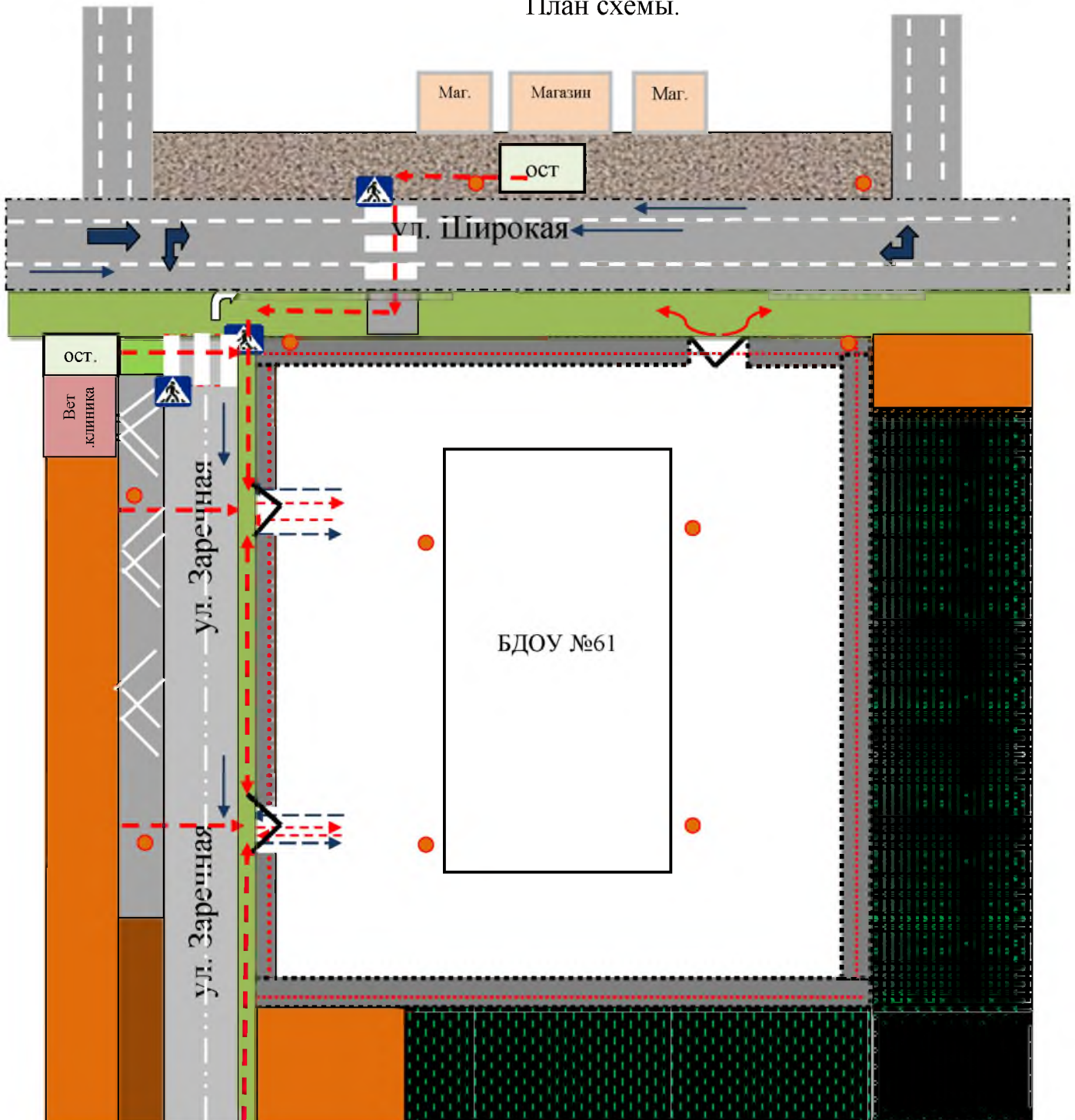
Схема необходима для общего представления о районе расположения ОУ. Для изучения безопасности движения детей на схеме обозначены наиболее частые пути движения воспитанников от дома (от отдаленных остановок маршрутных транспортных средств) к ОУ и обратно.

При исследовании маршрутов движения детей необходимо уделить особое внимание опасным зонам, где часто дети пересекают проезжую часть не по пешеходному переходу.

**Схема организации дорожного движения в непосредственной близости от образовательного учреждения с размещением соответствующих технических средств, маршруты движения детей и расположение парковочных мест**

**По адресу ст. Новотитаровская, ул. Широкая, № 2**

План схемы.












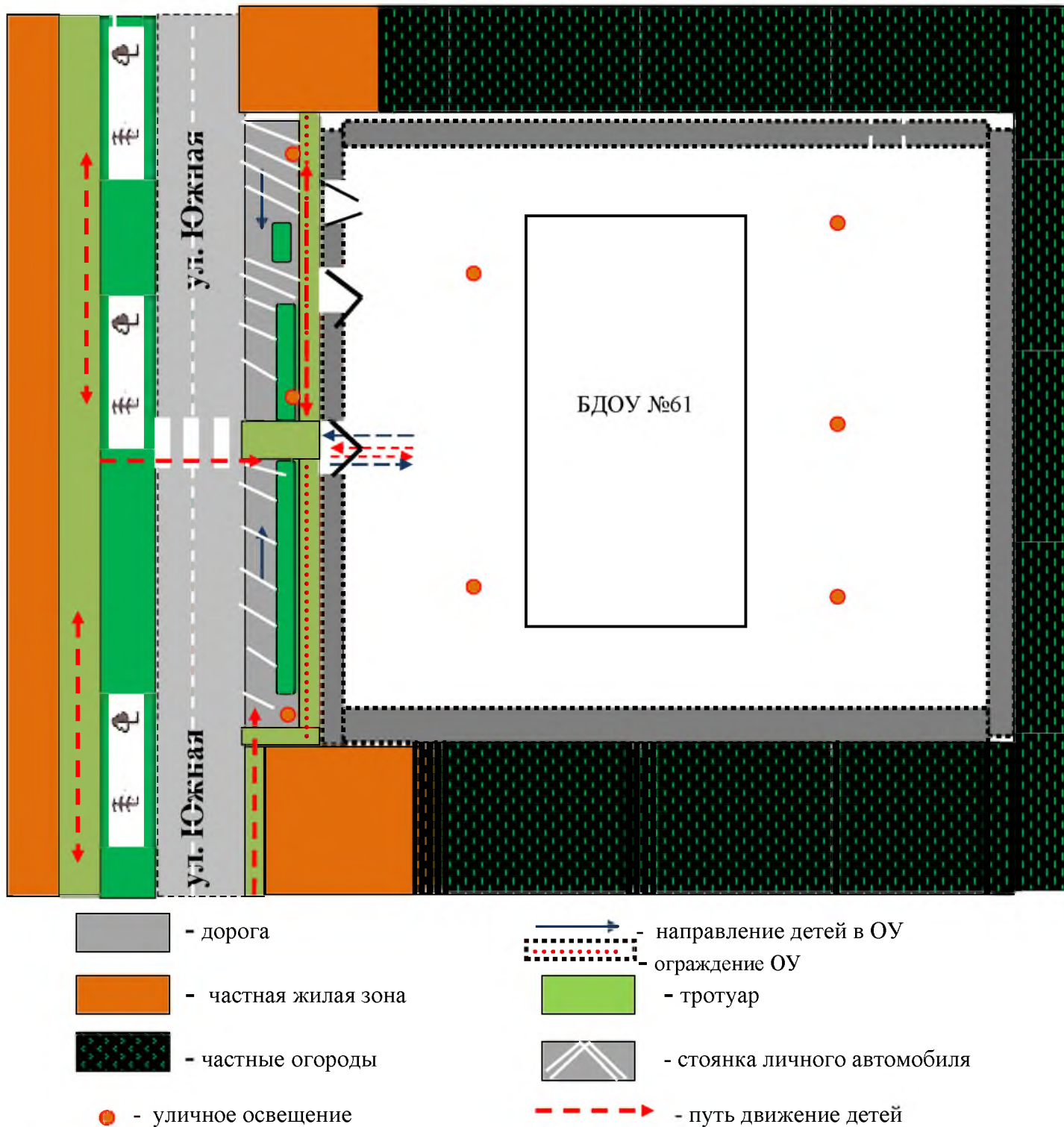
- |   |                      |   |                                 |
|---|----------------------|---|---------------------------------|
|  | - дорога             |  | - направление движения т/с в ОУ |
|  | - частная жилая зона |  | - ограждение ОУ                 |
|  | - частные огороды    |  | - тротуар                       |
|  | - уличное освещение  |  | - стоянка личного автомобиля    |
|   |                      |  | - путь движение детей           |



Схема организации дорожного движения в непосредственной близости от образовательного учреждения с размещением соответствующих технических средств, маршруты движения детей и расположение парковочных мест по адресу х. К.Маркса, ул. Южная, 75/7

План схемы.



## **Рекомендации к составлению схемы организации дорожного движения в непосредственной близости от образовательного учреждения**

1. Схема организации дорожного движения ограничена автомобильными дорогами, находящимися в непосредственной близости от образовательного учреждения;

2. На схеме обозначено:

- здание ОУ с указанием территории, принадлежащей непосредственно ОУ (при наличии указать ограждение территории);
- автомобильные дороги и тротуары;
- уличные (надземные – регулируемые / нерегулируемые) и внеуличные (надземные) пешеходные переходы на подходах к ОУ;
- дислокация существующих дорожных знаков и дорожной разметки;
- другие технические средства организации дорожного движения;
- направление движения транспортных средств по проезжей части;
- направление безопасного маршрута движения детей;

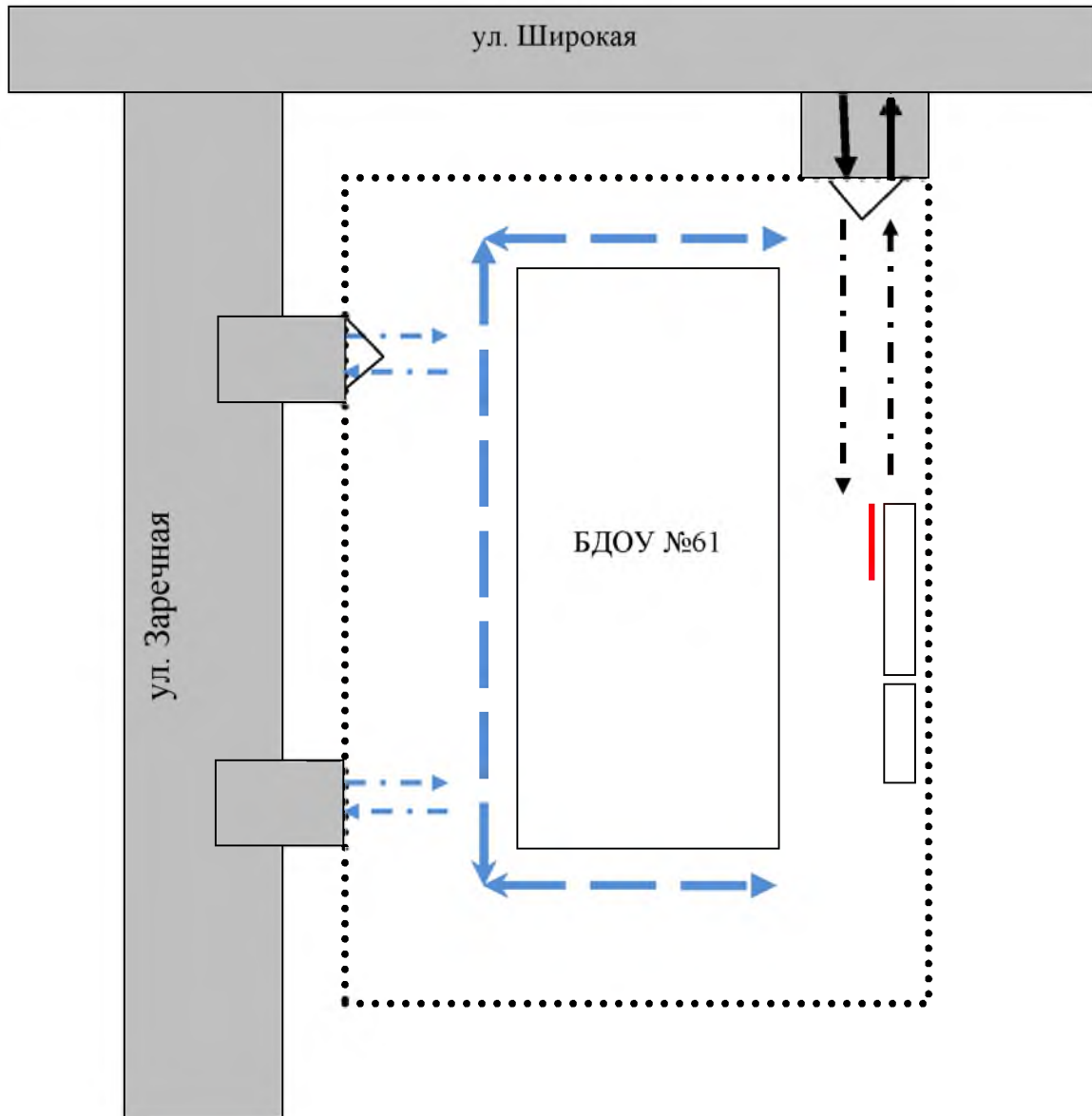
3. На схеме указано расположение остановок маршрутных транспортных средств и безопасные маршруты движения детей от остановочного пункта к ОУ и обратно;

4. При наличии стоянки (парковочных мест) около ОУ, указывается место расположение и безопасные маршруты движения детей от парковочных мест к ОУ и обратно.

К схеме (в случае необходимости) должен быть приложен план мероприятий по приведению существующей организации дорожного движения к организации движения, соответствующей нормативным техническим документам, действующим в области дорожного движения, по окончании реализации которого готовится новая схема.

**Пути движения транспортных средств к местам разгрузки/погрузки и  
рекомендуемые пути передвижения детей по территории  
образовательного учреждения  
по адресу ст. Новотитаровская, ул. Широкая, № 2**

План схемы.



← — — — — — → - движение воспитанников на территории образовательного учреждения

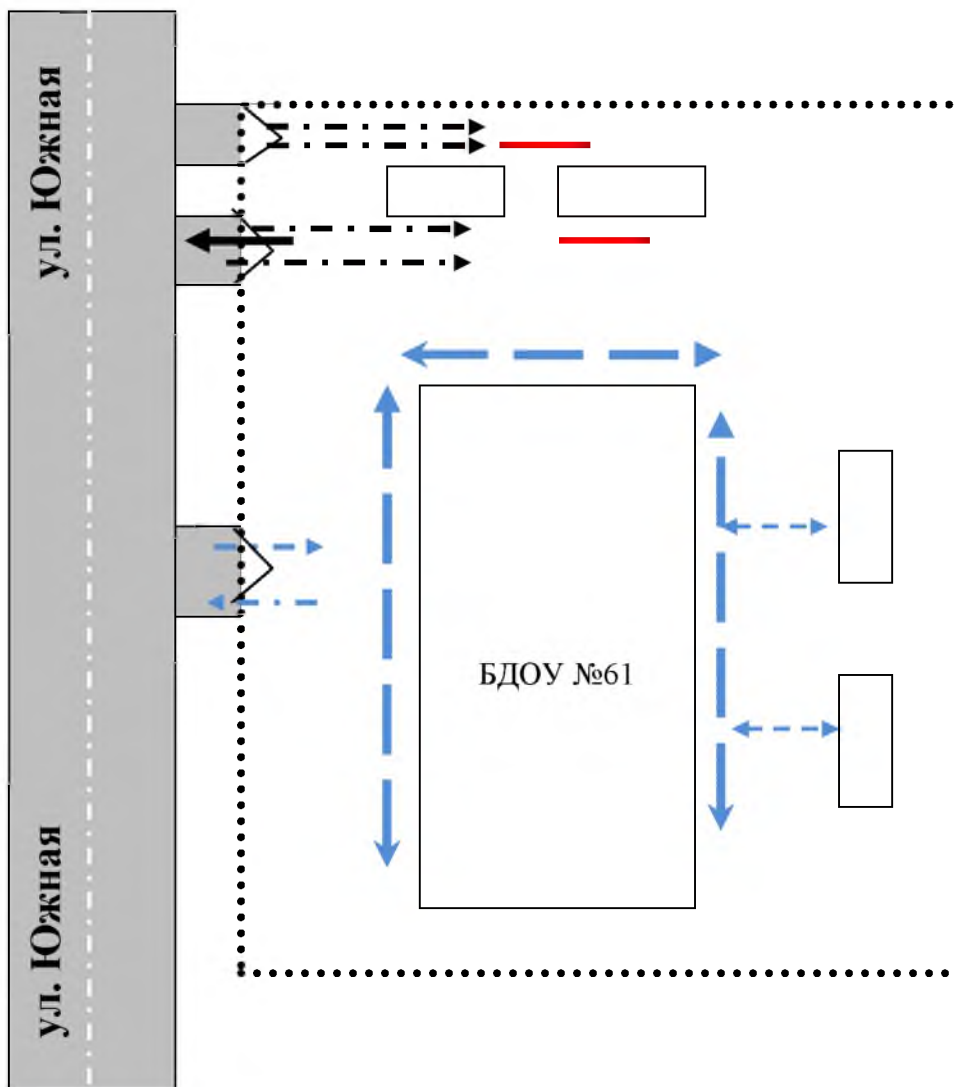
← — — — — — → - выезд/въезд грузовых транспортных средств





← — — — — — → - движение грузовых транспортных средств по территории образовательного учреждения

— — — — — - место разгрузки/погрузки

Пути движения транспортных средств к местам разгрузки/погрузки и рекомендуемые пути передвижения детей по территории образовательного учреждения по адресу х. К.Маркса, ул. Южная, 75/7

План схемы.



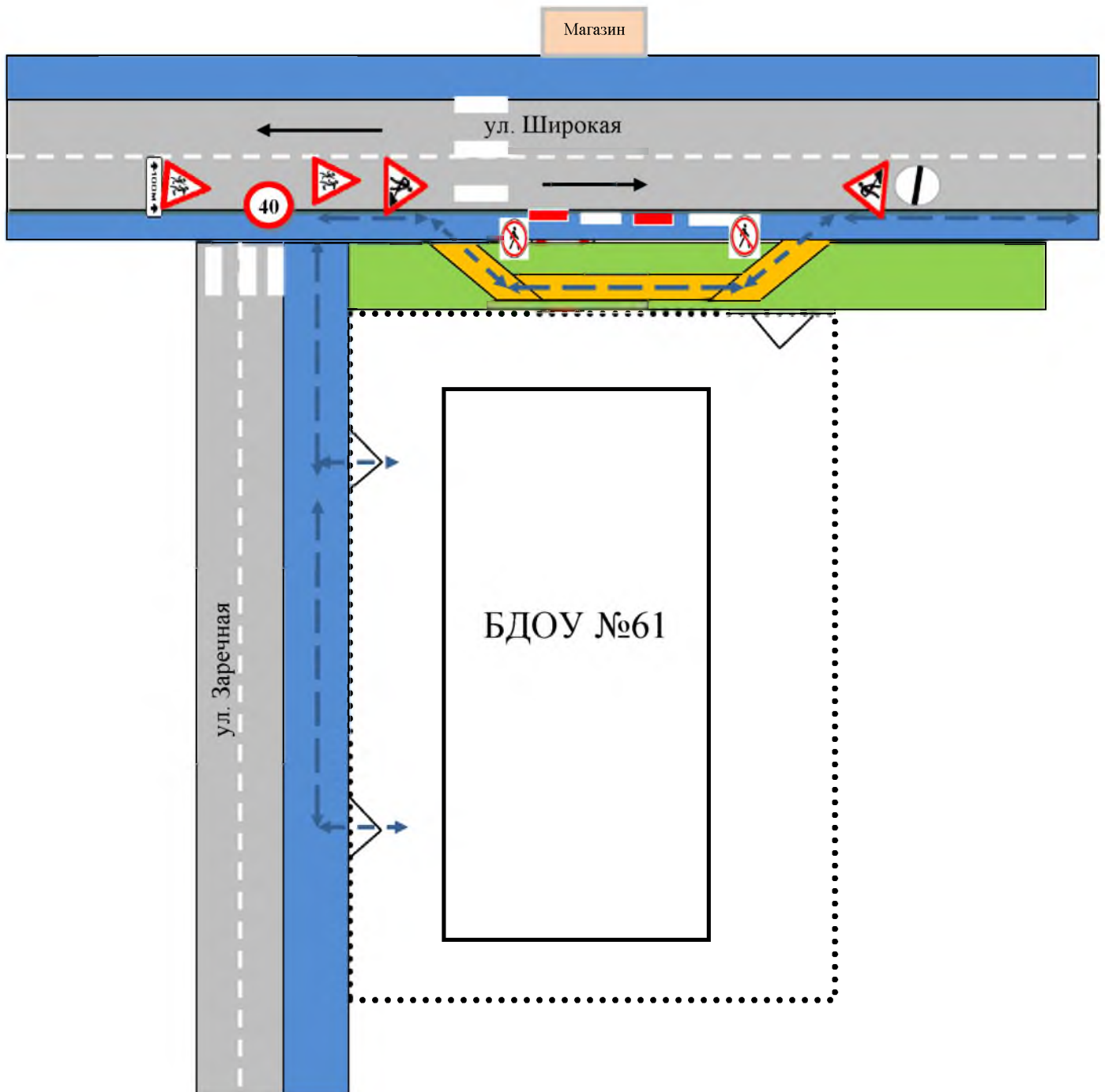
-  - движение воспитанников на территории образовательного учреждения
-  - выезд/въезд грузовых транспортных средств
-  - движение грузовых транспортных средств по территории образовательного учреждения
-  - место разгрузки/погрузки






## **Рекомендации к составлению схемы пути движения транспортных средств к местам разгрузки/погрузки**

На схеме указывается примерная траектория движения транспортного средства на территории ОУ, в том числе место погрузки/разгрузки, а также безопасный маршрут движения детей во время погрузочно-разгрузочных работ.

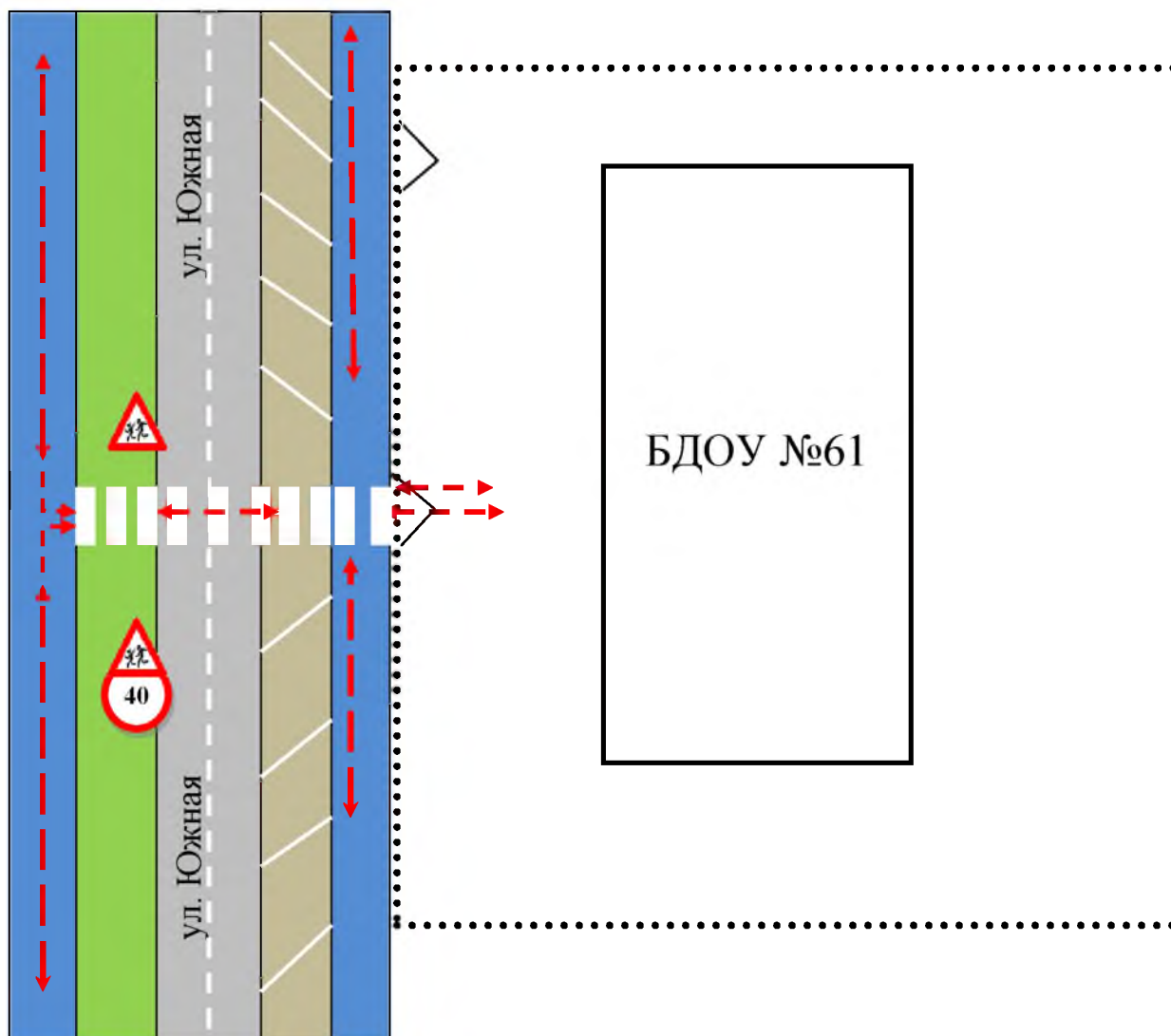
В целях обеспечения безопасного движения детей по территории ОУ необходимо исключить пересечение пути движения детей и пути движения транспортных средств.


План-схема пути движения транспортных средств и детей (воспитанников) при проведении дорожных ремонтно-строительных работ по адресу ст. Новотитаровская, ул. Широкая, № 2



-  - тротуар
-  - газон
-  - временная пешеходная дорожка
-  - направление движения транспортного потока
-  - рекомендуемое направление движение детей (воспитанников)


**План-схема пути движения транспортных средств  
и детей (воспитанников) при проведении  
дорожных ремонтно-строительных работ  
по адресу х. К.Маркса, ул. Южная, 75/7**




 - тротуар

 - газон

 - направление движения транспортного потока

 - рекомендуемое направление движение детей  
(воспитанников)

 - парковка для авто транспорта